









PLANZEICHENERKLÄRUNG:

-  Grenze des räumlichen Geltungsbereiches
-  Straßenbegrenzungslinie
-  Verkehrsfläche
-  Öffentliche Parkfläche
-  Überbaubare Grundstücksfläche
-  Nicht überbaubare Grundstücksfläche
-  Baugrenze
-  Sichtdreieck

LANDKREIS NIENBURG-WESER
GEMEINDE
BL EN H O R S T

BEBAUUNGSPLAN NR. 1
„KRÜLLBERG II“
FLUR 2 — MASSTAB 1:1000

1. VEREINFACHTE ÄNDERUNG


Betr.: Erweiterung der überbaubaren Grundstücksfläche

Im übrigen gilt der vorhandene Bebauungsplan

Größe der Änderungsfläche : ca. 1,7500 ha.

Vereinfachte Änderung gemäß §13 BBauG.
beschlossen vom Rat der Gemeinde
BL EN H O R S T, den 4.6.1973


BÜRGERMEISTER


GEMEINDEVORSTAND

FÜR DIE AUSARBEITUNG:

Landkreis Nienburg/Weser
Der Oberkreisdirektor
Hochbauabteilung
Im Auftrage

NIENBURG/WESER, den 17.5.73

